

LEGENDA | MAP LEGEND

- 1 TOUR GIRO ENGADINA
- 2 TOUR STELVIO - P.SO UMBRAIL
- 3 TOUR P.SO FOSCAGNO - P.SO FORCOLA
- 4 TOUR P.SO FLUELA - P.SO ALBULA
- 5 TOUR P.SO STELVIO - PRATO ALLO STELVIO
- 6 TOUR P.SO MORTIROLO - P.SO GAVIA
- 7 TOUR P.SO FOSCAGNO - LAGHI DI CANCANO

TUNNEL MUNT LA SCHERA BIKE SHUTTLE

VALIDO DAL 1.06 AL 31.08.2024
VALID FROM 1.06 TO 08.09.2024

Partenza Punt dal Gall* (I - Livigno)	Partenza La Drossa* (CH - Zernez)
8:45	9:15
9:45	10:15
10:45	11:15
11:45	12:15
12:45	13:15
13:45	15:15
14:45	15:15
15:45	16:15
16:45	17:15

Tariffa a persona (sola andata) tramite bike-shuttle CHF 6.00
Pagamento in contanti solo in EUR con resto in CHF, è preferibile il pagamento con carta di credito.
Per gruppi a partire da 8 bici è consigliata la prenotazione: +39 0342 996283 - info@silvestribus.it
Price for one-way with bike-shuttle CHF 6.00
Payment can be made in Euro, but change will be given in CHF; payment by credit card is preferred.
Advanced reservation is recommended for larger groups than 8 bikes: +39 0342 996283 - info@silvestribus.it

BUS DI LINEA PUBLIC TRANSPORT

FUORI DAGLI ORARI DEL BIKE SHUTTLE
OUTSIDE OF BIKE SHUTTLE TIMETABLE

Partenza Punt dal Gall* (I - Livigno)	Partenza La Drossa* (CH - Zernez)
8:15	9:25
9:55	10:50
10:15	11:25
12:15	13:25
14:15	15:25
15:55	16:50
16:15	17:25
18:15	19:25

Posti limitati per biciclette.
A limited number of spaces are available for bicycles.
* Si richiede la tolleranza di 5 minuti rispetto all'orario di partenza.
* Variations to the timetable up to 5 minutes are possible.

CIAO, SONO LA MASCOTTE UFFICIALE DI LIVIGNO

HELLO, I'M THE OFFICIAL MASCOT OF LIVIGNO



In questo territorio di confine, dove l'aria è sottile e il cielo sembra un po' più vicino, vive la volpe, un animale famoso per la sua furbizia. Nel passato di Livigno, era la protagonista di proverbi, di fiabe, e di leggende che parlavano di magia e trasformazione: oggi, anche grazie al suo innegabile fascino, è considerato un animale importante per l'ecosistema e viene trattato con molto rispetto. Si adatta, si allena, non si dà mai per vinta e non ha paura del freddo pungente. Se la si vede una volta, non la si può dimenticare, proprio come Livigno, che l'ha eletta come sua mascotte ufficiale.

In this border territory, where the air is thin and the sky seems closer, lives the fox, an animal known for its slyness. In Livigno's past, it was the main character in proverbs, fairy tales, and legends about magic and transformation. Nowadays, thanks to its undeniable charm, it is considered important to the ecosystem and given much respect. It adapts, trains, never gives up and is not afraid of the bitter cold. If you see it once, you won't forget it, just like Livigno, which has chosen it as official mascot.

BE ACTIVE
BE CONNECTED



LIVIGNO NEXT
Via Rasia, 999
23041 Livigno (SO) - Italia
tel. +39 0342 977800 - fax. +39 0342 977829
info@livigno.eu | livigno.eu

SCOPRI IL MONDO ROAD BIKE
DISCOVER THE ROAD BIKE WORLD

ATTIVITÀ ESTIVE
SUMMER ACTIVITIES

SHOPPING

RISTORANTI
RESTAURANTS

TRASPORTI PUBBLICI
PUBLIC TRANSPORT

AQUAGRANDA
Real active. Enjoy wellness.



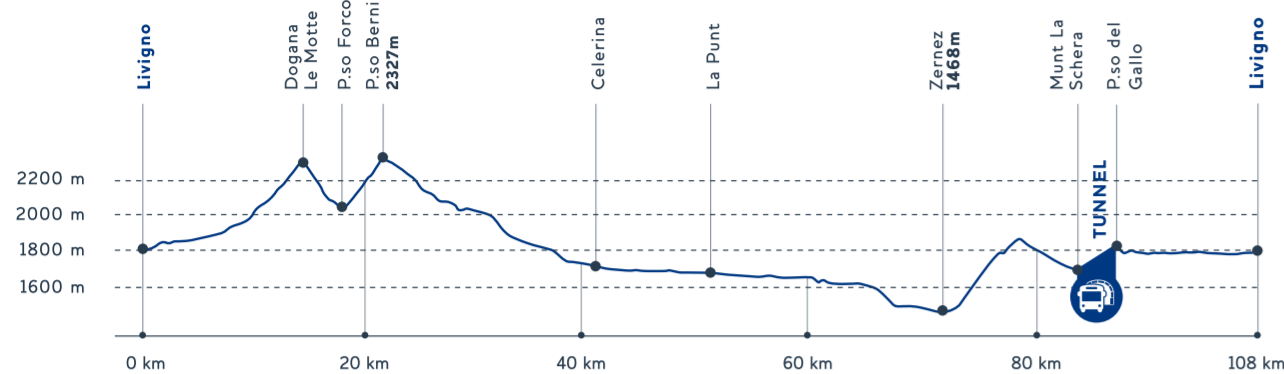
1 TOUR GIRO ENGADINA

Punto più alto
Highest point 2327 m P.so Bernina

Punto più basso
Lower point 1468 m Zernez

Dislivello salita
Uphill height difference 1460 m

Dislivello discesa
Downhill height difference 1550 m



Livello fisico Physical level ●●●○

Distanza Distance 108 km

Durata max. Max. duration 5-7 h

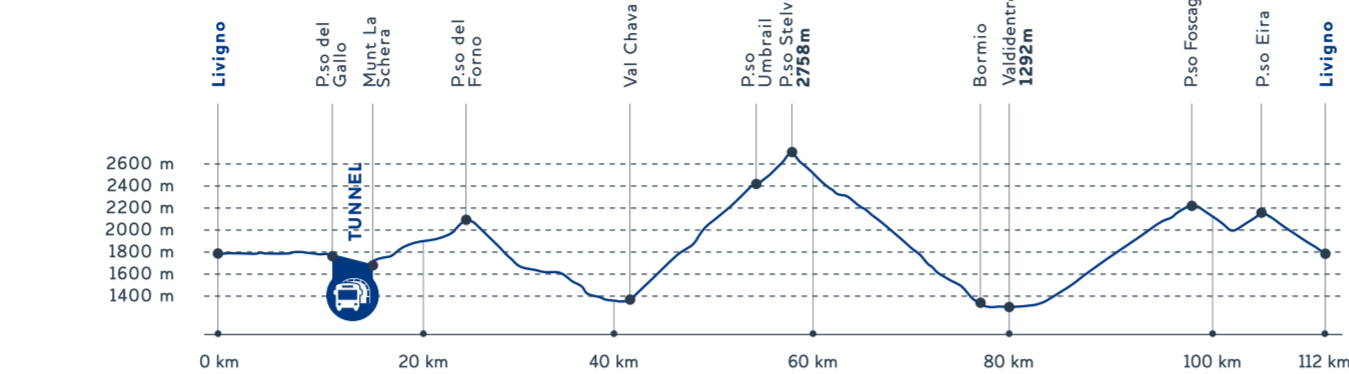
2 TOUR STELVIO P.so UMBRAIL

Punto più alto
Highest point 2758 m P.so Stelvio

Punto più basso
Lower point 1292 m Bormio

Dislivello salita
Uphill height difference 3190 m

Dislivello discesa
Downhill height difference 3100 m



Livello fisico Physical level ●●●○

Distanza Distance 112 km

Durata max. Max. duration 6-8 h

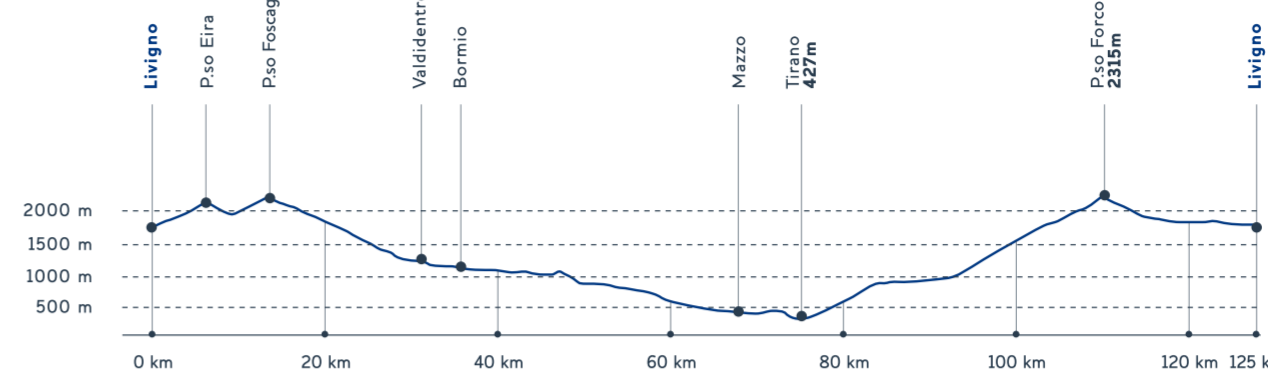
3 TOUR P.SO FOSCAGNO P.SO FORCOLA

Punto più alto
Highest point 2315 m P.so Forcola

Punto più basso
Lower point 427 m Tirano

Dislivello salita
Uphill height difference 2800 m

Dislivello discesa
Downhill height difference 2800 m



Livello fisico Physical level ●●●○

Distanza Distance 125 km

Durata max. Max. duration 6-8 h

ROAD BIKE INFO & MAPS



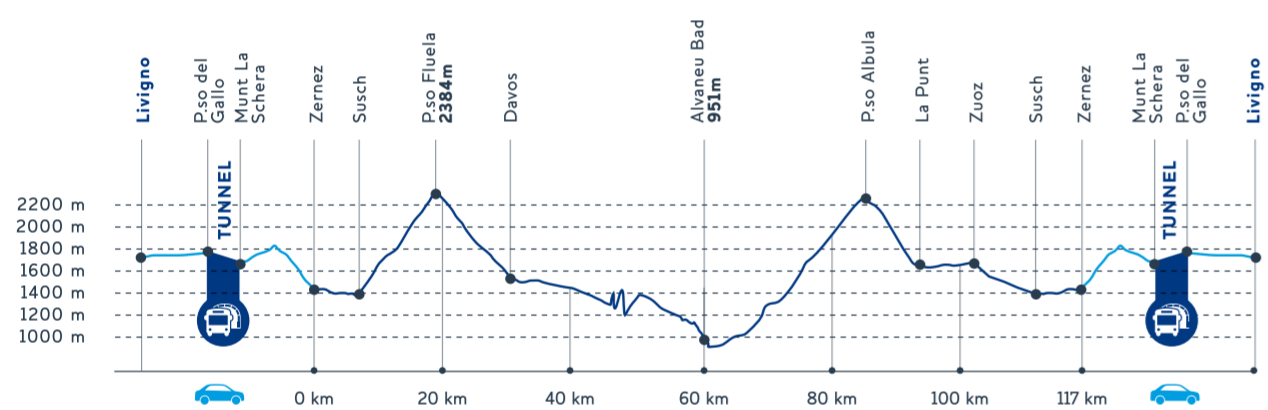
4 TOUR P.SO FLUELA - P.SO ALBULA

Punto più alto
Highest point 2384 m P.so Fuela

Punto più basso
Lower point 951 m Alvaneu Bad

Dislivello salita
Uphill height difference 2600 m

Dislivello discesa
Downhill height difference 2600 m



Livello fisico Physical level ●●●○

Distanza Distance 117 km

Durata max. Max. duration 6-8 h

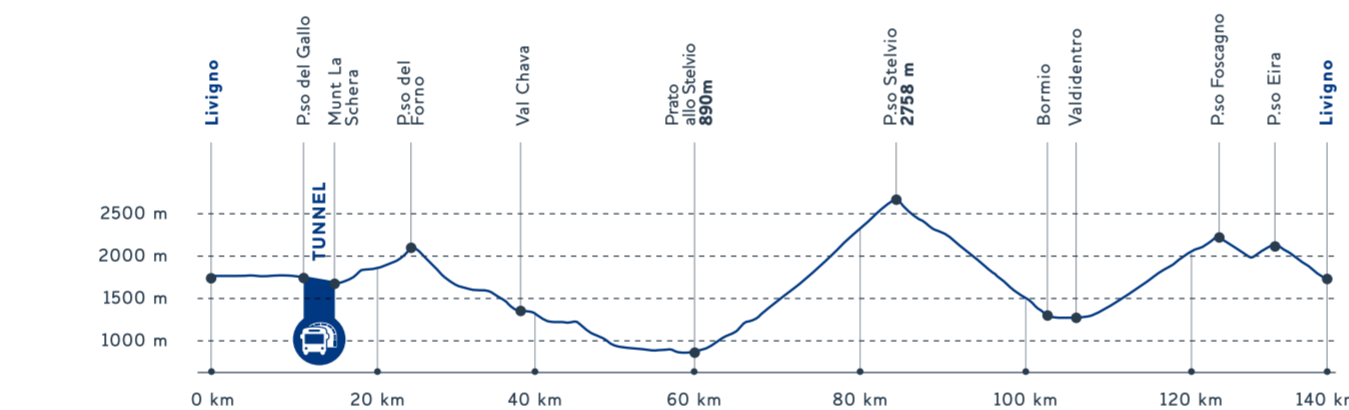
5 TOUR P.SO STELVIO PRATO ALLO STELVIO

Punto più alto
Highest point 2758 m P.so Stelvio

Punto più basso
Lower point 890 m Prato Stelvio

Dislivello salita
Uphill height difference 3640 m

Dislivello discesa
Downhill height difference 3550 m



Livello fisico Physical level ●●●○

Distanza Distance 140 km

Durata max. Max. duration 7-9 h

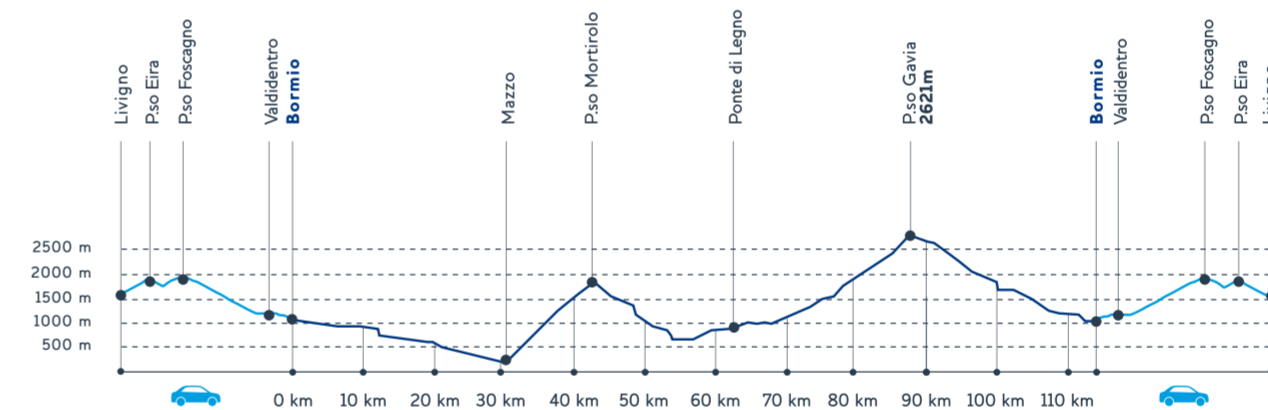
6 TOUR P.SO MORTIROLO P.SO GAVIA

Punto più alto
Highest point 2621 m P.so Gavia

Punto più basso
Lower point 542 m Mazzo

Dislivello salita
Uphill height difference 3250 m

Dislivello discesa
Downhill height difference 3250 m




Livello fisico Physical level ●●●○

Distanza Distance 113 km

Durata max. Max. duration 6-8 h

AQUAGRANDA

Circondati di attivo benessere
Feel active, enjoy wellness



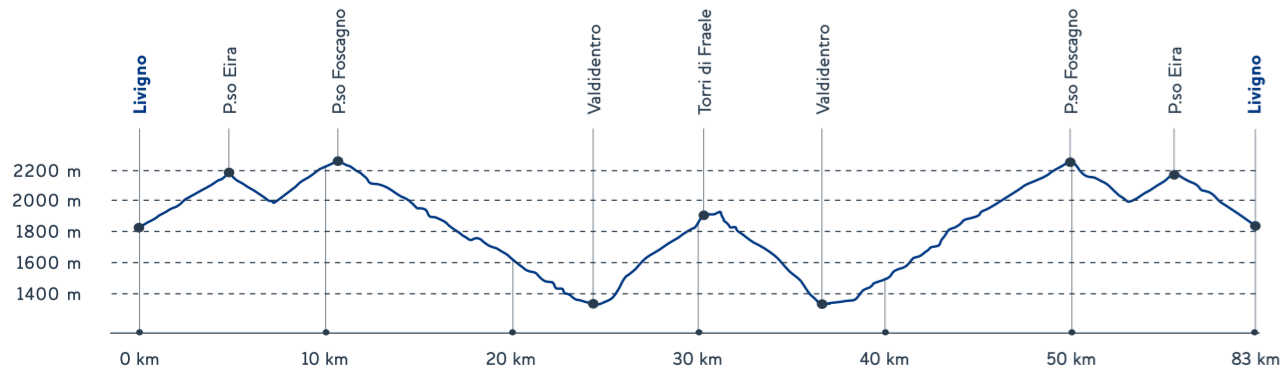
7 TOUR FOSCAGNO LAGHI DI CANCANO

Punto più alto
Highest point 2291 m P.so Foscagno

Punto più basso
Lower point 1296 m Isolaccia

Dislivello salita
Uphill height difference 2550 m

Dislivello discesa
Downhill height difference 2550 m



Livello fisico Physical level ●●●○

Distanza Distance 83 km

Durata max. Max. duration 4-6 h

LIVIGNO SU DUE RUOTE: TUTTI GLI EVENTI | LIVIGNO ON TWO WHEELS: ALL THE EVENTS

LIVIGNO CITTÀ DI TAPPA DEL GIRO D'ITALIA 2024
SCOPRI TUTTE LE CURIOSITÀ E LE EMOZIONI DELLA 15ª E 16ª TAPPA DEL GIRO D'ITALIA

LIVIGNO HOST CITY OF THE GIRO D'ITALIA 2024
DISCOVER ALL THE CURIOSITIES AND THE EMOTIONS OF THE 15th AND 16th STAGES OF THE GIRO D'ITALIA



Inquadra il QRCode e scopri di più
Scan the QRCode and discover more

1-2 GIUGNO 2024
SCALA IL PASSO DELLA FORCOLA SENZA VEICOLI A MOTORE NEL MEZZO DELLA QUIETE ALPINA

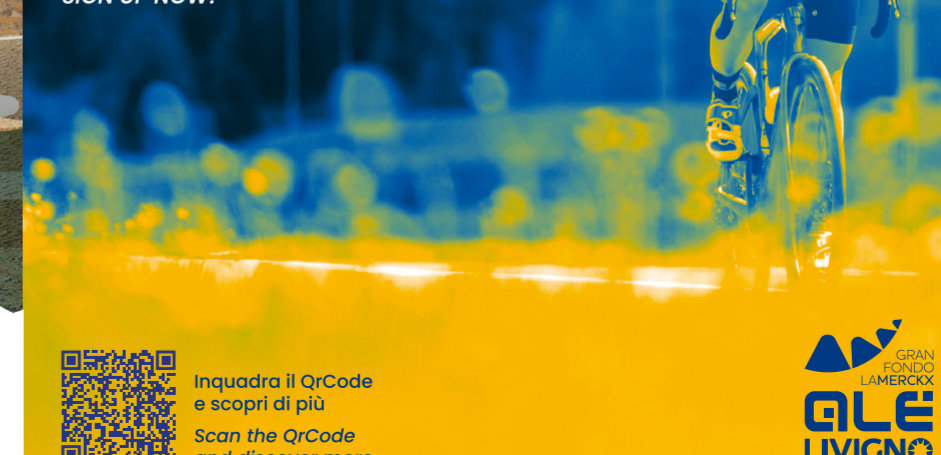
1st-2nd JUNE 2024
CLIMB THE FORCOLA PASS WITHOUT MOTOR VEHICLES IN THE MIDDLE OF THE ALPINE PEACE



Inquadra il QRCode e scopri di più
Scan the QRCode and discover more

29 GIUGNO 2024
GRANFONDO ALÈ LA MERCKX PER LA PRIMA VOLTA A LIVIGNO. TRAGUARDO A 2400 MT. ISCRIVITI ADESSO!

JUNE 29, 2024
GRANFONDO ALÈ LA MERCKX FOR THE FIRST TIME IN LIVIGNO. FINISH LINE AT 2400 MT. SIGN UP NOW!



Inquadra il QRCode e scopri di più
Scan the QRCode and discover more



LIVIGNO aquagrandalivigno.com