ROAD BIKE INFO&MAPS

1 TOUR GIRO ENGADINA

Punto più alto *Highest point*	2327 m P.so Bernina
Punto più basso *Lower point*	1468 m Zernez
Dislivello salita *Uphill height difference*	1460 m
Dislivello discesa *Downhill height difference*	1550 m

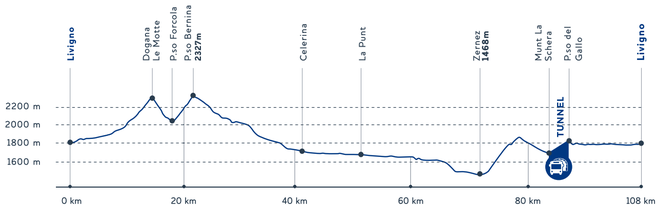

Livello fisico *Physical level* ●●●○○ | Distanza *Distance* 108 km | Durata max. *Max. duration* 5-7 h

2 TOUR STELVIO P.so UMBRAIL

Punto più alto *Highest point*	2758 m P.so Stelvio
Punto più basso *Lower point*	1292 m Bormio
Dislivello salita *Uphill height difference*	3190 m
Dislivello discesa *Downhill height difference*	3100 m



Livello fisico *Physical level* ●●●●○ | Distanza *Distance* 112 km | Durata max. *Max. duration* 6-8 h

3 TOUR P.SO FOSCAGNO P.SO FORCOLA

Punto più alto *Highest point*	2315 m P.so Forcola
Punto più basso *Lower point*	427 m Tirano
Dislivello salita *Uphill height difference*	2800 m
Dislivello discesa *Downhill height difference*	2800 m

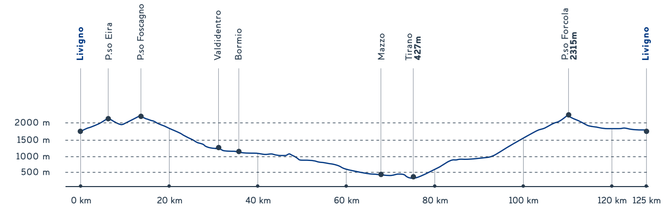

Livello fisico *Physical level* ●●●●○ | Distanza *Distance* 125 km | Durata max. *Max. duration* 6-8 h

4 TOUR P.SO FLUELA - P.SO ALBULA

Punto più alto *Highest point*	2384 m P.so Fuela
Punto più basso *Lower point*	951 m Alvaneu Bad
Dislivello salita *Uphill height difference*	2600 m
Dislivello discesa *Downhill height difference*	2600 m

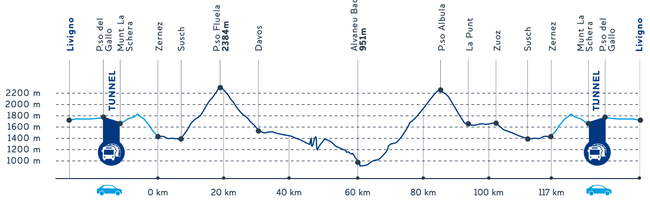

Livello fisico *Physical level* ●●●●○ | Distanza *Distance* 117 km | Durata max. *Max. duration* 6-8 h

5 TOUR P.SO STELVIO PRATO ALLO STELVIO

Punto più alto *Highest point*	2758 m P.so Stelvio
Punto più basso *Lower point*	890 m Prato Stelvio
Dislivello salita *Uphill height difference*	3640 m
Dislivello discesa *Downhill height difference*	3550 m



Livello fisico *Physical level* ●●●●○ | Distanza *Distance* 140 km | Durata max. *Max. duration* 7-9 h

6 TOUR P.SO MORTIROLO P.SO GAVIA

Punto più alto *Highest point*	2621 m P.so Gavia
Punto più basso *Lower point*	542 m Mazzo
Dislivello salita *Uphill height difference*	3250 m
Dislivello discesa *Downhill height difference*	3250 m

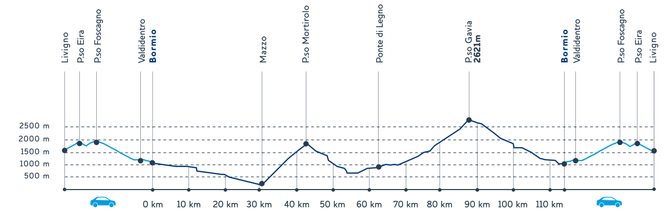

Livello fisico *Physical level* ●●●●○ | Distanza *Distance* 113 km | Durata max. *Max. duration* 6-8 h

7 TOUR FOSCAGNO LAGHI DI CANCANO

Punto più alto *Highest point*	2291 m P.so Foscagno
Punto più basso *Lower point*	1296 m Isolaccia
Dislivello salita *Uphill height difference*	2550 m
Dislivello discesa *Downhill height difference*	2550 m

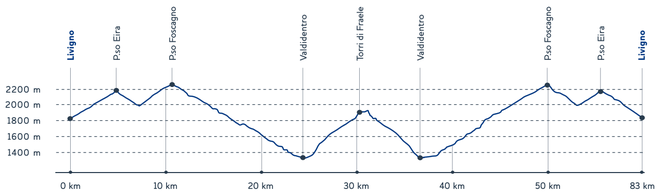

Livello fisico *Physical level* ●●●○○ | Distanza *Distance* 83 km | Durata max. *Max. duration* 4-6 h

Livigno è la località ideale per praticare il ciclismo su strada. La sua centralità rispetto ai passi alpini che lo circondano lo rendono il punto ideale per tour indimenticabili, che toccano le cime dei passi più famosi e leggendari del Giro d'Italia: Stelvio, Bernina, Gavia, Mortirolo, Foscagno, Maloja.

TOUR GUIDATI

Durante la settimana potrete scegliere tra numerose proposte e trovare il tour che più fa per voi. Le vostre uscite saranno accompagnate da una Guida Bike che saprà fornirvi indicazioni tecniche, supporto logistico e mentale. Inoltre, grazie alla preziosa collaborazione con Pinarello, avrete a disposizione un'ammiraglia con supporto e assistenza tecnica durante tutto il tour; mentre per ricaricare le energie potrete contare sul kit di integratori fornito dall'azienda ProAction.

MERCOLEDI': GIORNATA CON IL CAMPIONE

Grazie alla presenza costante di atleti professionisti, ogni mercoledì, potrete partecipare alla **"Giornata con il Campione"**. Una giornata intera a pedalare e a confrontarsi con i vostri beniamini, coloro che hanno fatto del ciclismo la propria vita.

Info e prenotazioni: Guide Bike c/o Bike Skill Center: +39 331 3322023 - info@bikelivigno.com

PROGRAMMA TOUR GUIDATI

PINARELLO

ProAction INTEGRATORI PER LO SPORT

Livigno is the ideal location for road cycling. Its central position surrounded by the Alpine passes makes it ideal starting point for unforgettable tours, touching the peaks of the most famous and legendary passes of the Giro d'Italia: Stelvio, Bernina, Gavia, Mortirolo, Foscagno, Maloja.

GUIDED TOURS

During the week you can choose between several tours and pick your preference. Each tour will be accompanied by a Bike Guide who will be able to provide you with technical information, logistical and mental support. Furthermore, thanks to the precious collaboration with Pinarello, you will have at your disposal a sag wagon with support and technical assistance throughout the tour; while to recharge your energy you can count on the supplement kit provided by the ProAction company.

WEDNESDAY | A DAY WITH THE CHAMPION

*Thanks to the frequent presence of professional athletes, each Wednesday, you can participate in **"A Day with the Champion"**. A full day of cycling to meet your favorites, those who have made cycling their lifestyle.*

Info and bookings: Guide Bike c/o Bike Skill Center: +39 331 3322023 - info@bikelivigno.com

GUIDED TOURS PROGRAM

PINARELLO

ProAction INTEGRATORI PER LO SPORT

AQUAGRANDA

Circondati di attivo benessere

Feel active, enjoy wellness

LIVIGNO aquagrandalivigno.com

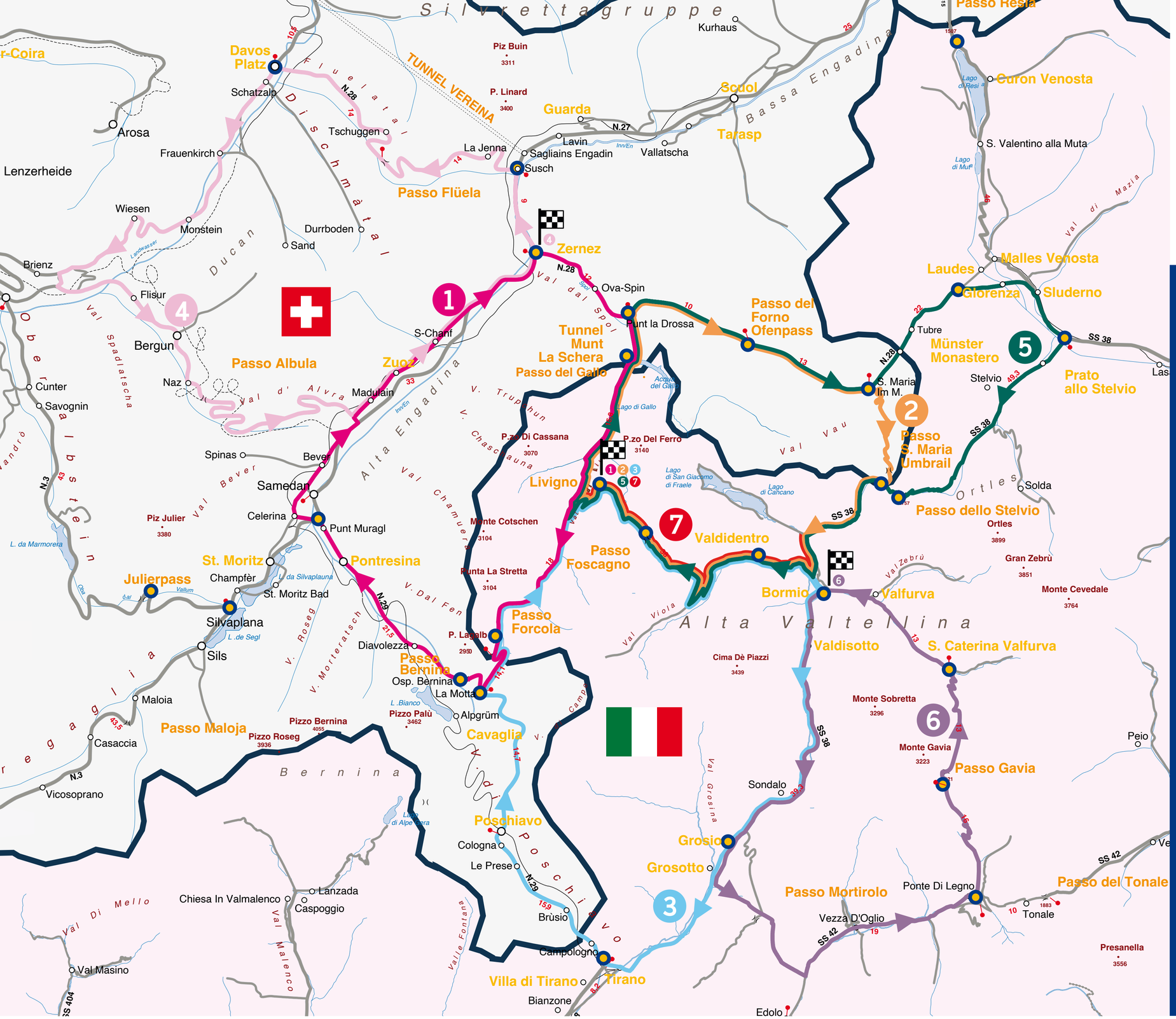

LEGENDA | *MAP LEGEND*

1 TOUR GIRO ENGADINA

2 TOUR STELVIO - P.SO UMBRAIL

3 TOUR P.SO FOSCAGNO - P.SO FORCOLA

4 TOUR P.SO FLUELA - P.SO ALBULA

5 TOUR P.SO STELVIO - PRATO ALLO STELVIO

6 TOUR P.SO MORTIROLO - P.SO GAVIA

7 TOUR P.SO FOSCAGNO - LAGHI DI CANCANO

TUNNEL MUNT LA SCHERA BIKE SHUTTLE

VALIDO DAL 1.06 AL 31.08.2023
VALID FROM 1.06 TO 31.08.2023

Partenza Punt dal Gall* (I - Livigno)	Partenza La Drossa* (CH - Zernez)
9:00	9:20
9:45	10:05
10:30	10:50
11:15	11:35
12:00	12:20
12:45	13:05
13:30	13:50
14:15	14:35
15:00	15:20
15:45	16:05
16:30	17:00

Tariffa a persona (sola andata) tramite bike-shuttle CHF 6.00
Pagamento in contanti solo in EUR con resto in CHF, è preferibile il pagamento con carta di credito.

Per gruppi a partire da 8 bici è consigliata la prenotazione:
+39 0342 996283 - info@silvestribus.it

Price for one-way with bike-shuttle CHF 6.00

Payment can be made in Euro, but change will be given in CHF; payment by credit card is preferred.

Advanced reservation is recommended for larger groups than 8 bikes:
+39 0342 996283 - info@silvestribus.it

BUS DI LINEA PUBLIC TRANSPORT

FUORI DAGLI ORARI DEL BIKE SHUTTLE
OUTSIDE OF BIKE SHUTTLE TIMETABLE

Partenza Punt dal Gall* (I - Livigno)	Partenza La Drossa* (CH - Zernez)
8:15	9:25
9:15	10:25
10:15	11:25
12:15	13:25
14:15	15:25
15:15	16:25
16:15	17:25
18:15	19:25

Posti limitati per biciclette.
A limited number of spaces are available for bicycles.

* Si richiede la tolleranza di 5 minuti rispetto all'orario di partenza.
** Variations to the timetable up to 5 minutes are possible.*

CIAO, SONO LA MASCOTTE UFFICIALE DI LIVIGNO

HELLO, I'M THE OFFICIAL MASCOT OF LIVIGNO

In questo territorio di confine, dove l'aria è sottile e il cielo sembra un po' più vicino, vive la volpe, un animale famoso per la sua furbizia. Nel passato di Livigno, era la protagonista di proverbi, di fiabe, e di leggende che parlavano di magia e trasformazione: oggi, anche grazie al suo innegabile fascino, è considerato un animale importante per l'ecosistema e viene trattato con molto rispetto. Si adatta, si allena, non si dà mai per vinta e non ha paura del freddo pungente. Se la si vede una volta, non la si può dimenticare, proprio come Livigno, che l'ha eletta come sua mascotte ufficiale.

In this border territory, where the air is thin and the sky seems closer, lives the fox, an animal known for its slyness. In Livigno's past, it was the main character in proverbs, fairy tales, and legends about magic and transformation. Nowadays, thanks to its undeniable charm, it is considered important to the ecosystem and given much respect.
It adapts, trains, never gives up and is not afraid of the bitter cold. If you see it once, you won't forget it, just like Livigno, which has chosen it as official mascot.

BE ACTIVE
BE CONNECTED

Download
My Livigno App

LIVIGNO NEXT
Via Rasia, 999
23041 Livigno (SO) - Italia
tel. +39 0342 977800 - fax. +39 0342 977829
info@livigno.eu | **livigno.eu**

SCOPRI IL MONDO ROAD BIKE
DISCOVER THE ROAD BIKE WORLD

ATTIVITÀ ESTIVE
SUMMER ACTIVITIES

SHOPPING

RISTORANTI
RESTAURANTS

TRASPORTI PUBBLICI
PUBLIC TRANSPORT

AQUAGRANDA
live active, enjoy wellness

LIVIGNO